VÝKRES Č.1 - LIMITY ÚZEMÍ

JAKUB ERBEN

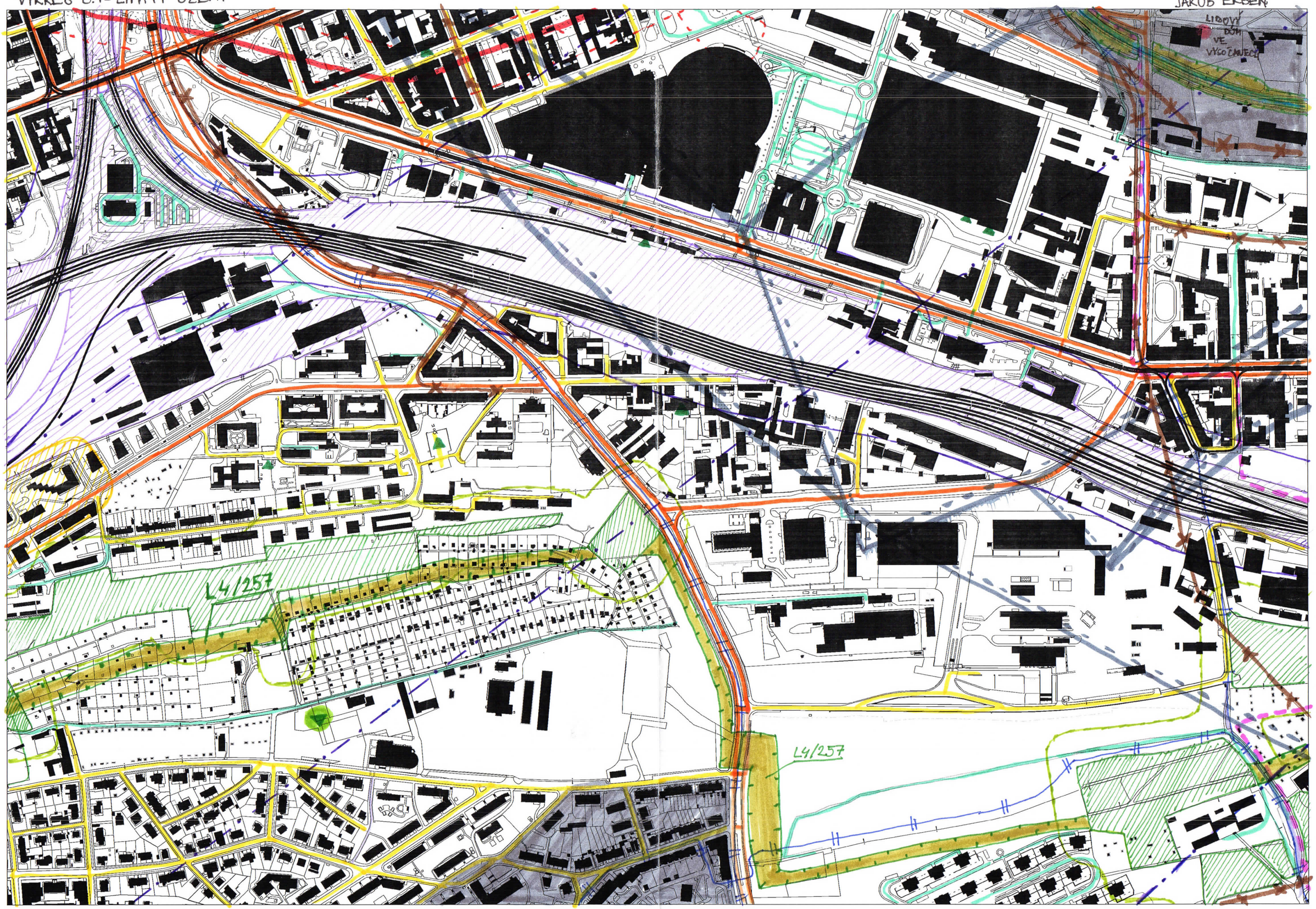

www.geoportalpraha.cz, © Institut plánování a rozvoje hl. m. Prahy, stránka vytvořena: 04.04.2022 11:21:45

M1:5000

0 130 260 m

VÝKRES Č.2 - VÝKRES SOUČASNÉHO STAVU

JAKUB ERBEN

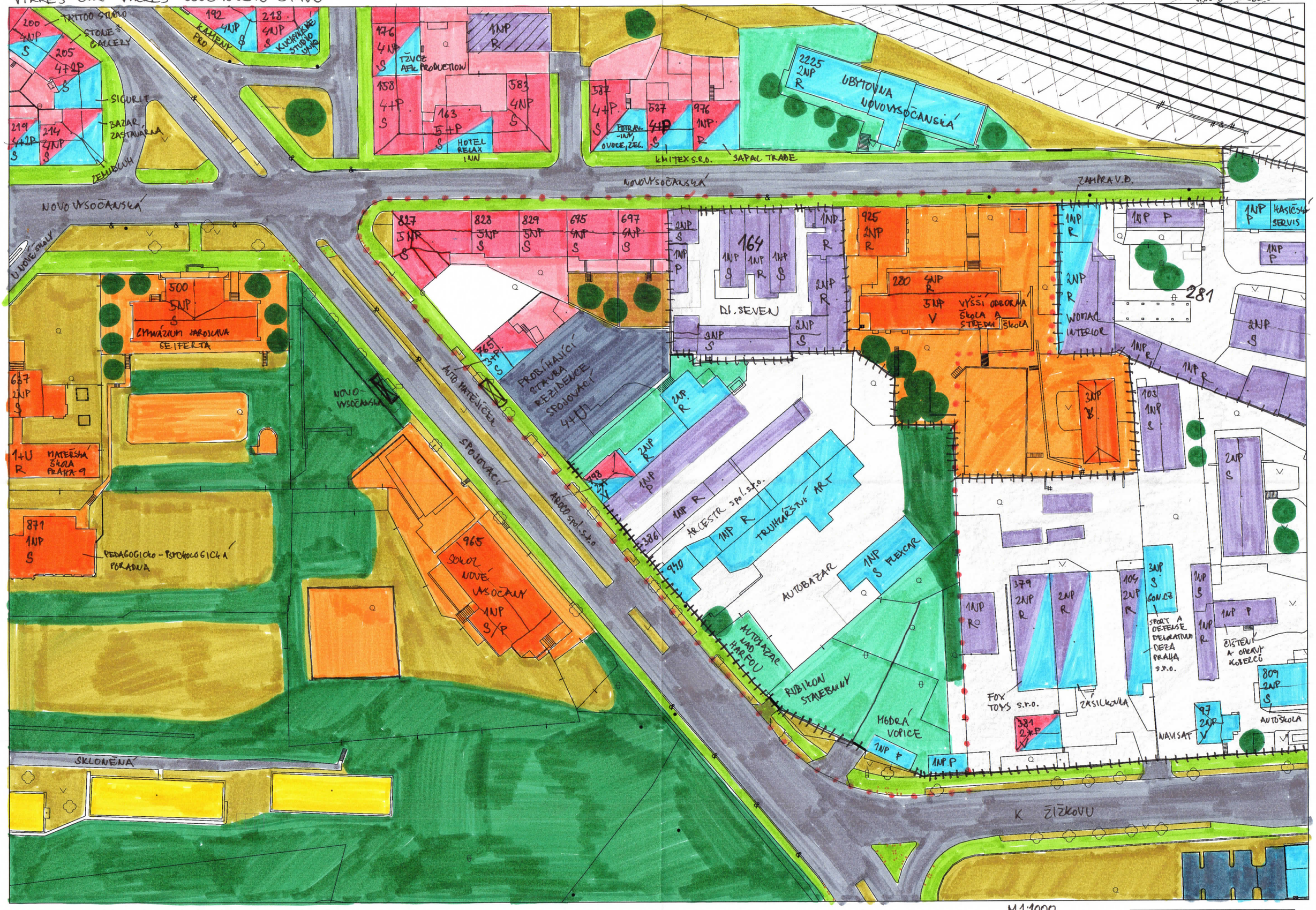

M 1:1000

0 25 50 m

www.geoportalpraha.cz, © Institut plánování a rozvoje hl. m. Prahy, stránka vytvořena: 26.04.2022 19:39:28

VÝKRES Č. 3 – PROBLÉMOVÝ VÝKRES

JAKUB ERBEN

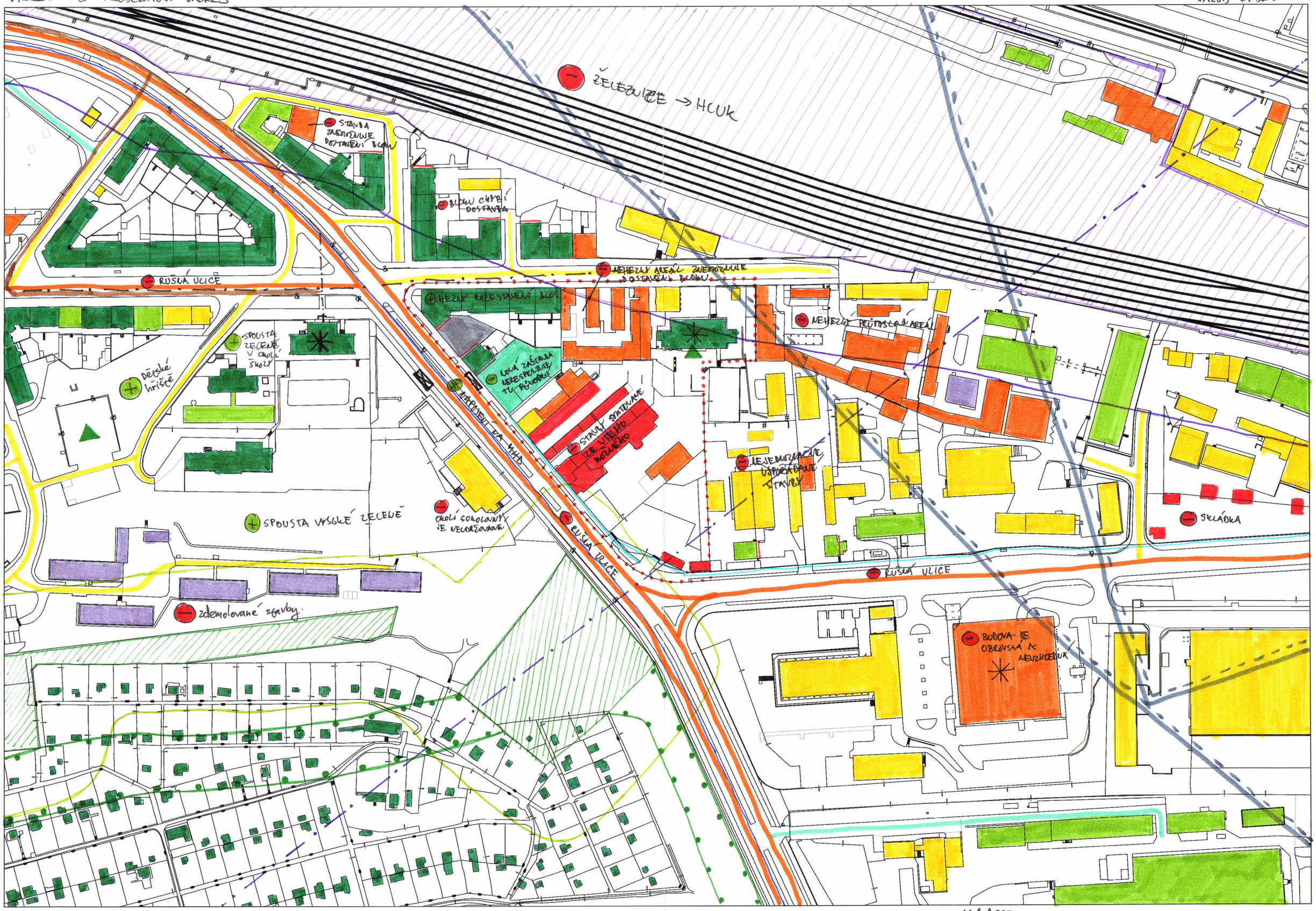

M 1:2000

0 50 100 m

www.geoportalpraha.cz, © Institut plánování a rozvoje hl. m. Prahy, stránka vytvořena: 26.04.2022 19:43:38

VÝKRES Č.5- PROSTOROVÉ USPOŘÁDÁNÍ

JAKUB ERBEN

www.geoportalpraha.cz, © Institut plánování a rozvoje hl. m. Prahy, stránka vytvořena: 26.04.2022 19:39:28

M 1:1000

0 25 50 m

VÝKRES Č. 6 - FUNKČNÍ A PROSTOROVÁ REGULACE

JAKUB ERBEN

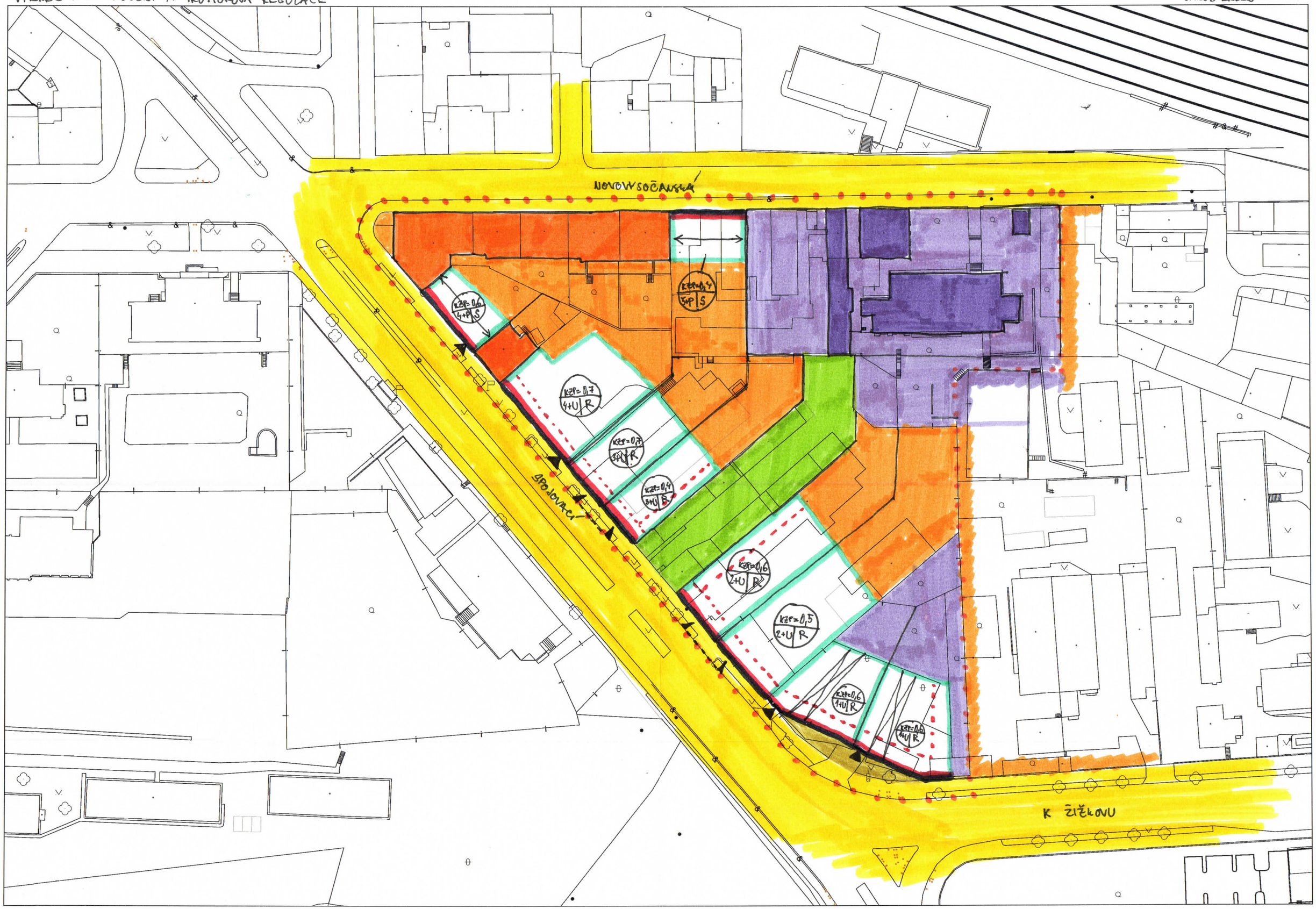

www.geoportalpraha.cz, © Institut plánování a rozvoje hl. m. Prahy, stránka vytvořena: 26.04.2022 19:39:28

M 1: 1000

0 25 50 m